



COMISIÓN ADMINISTRADORA DEL RÍO URUGUAY

Paysandú, 22 de enero de 2016.

PROGRAMA DE VIGILANCIA DE PLAYAS COMUNICADO SEMANAL – FRECUENCIA ESTIVAL

La Comisión Administradora del Río Uruguay pone a disposición de los interesados el Comunicado Semanal sobre el seguimiento de las **Floraciones Algales** en el río Uruguay (Monte Caseros-Nueva Palmira). Asimismo, se resalta que en el Embalse de Salto Grande, éste se realiza en conjunto con la Comisión Técnica Mixta de Salto Grande. Se informan a continuación los resultados de 27 sitios de muestreo relevados durante el período estival:

SEMANA DEL 18 DE ENERO DE 2016

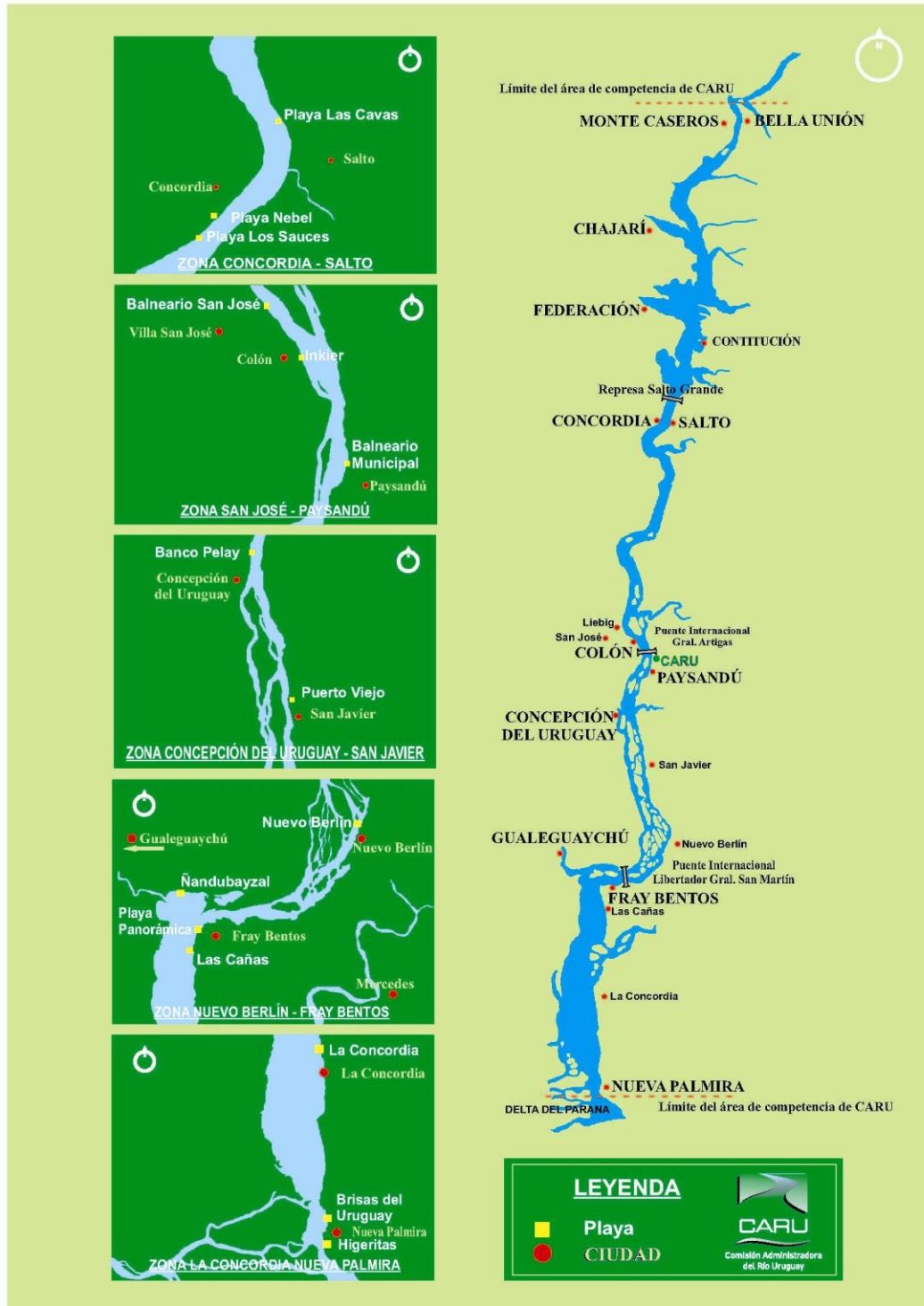
| ZONA | PLAYA / LOCALIDAD | CONDICIÓN | LATITUD | LONGITUD |
|---|--|---------------------|--------------|--------------|
| TRAMO DESDE BELLA UNIÓN (ROU) A BELÉN (ROU) | Bella Unión (ROU) | SIN FLORACIÓN ALGAL | 30° 12,696'S | 57° 38,122'O |
| | Monte Caseros (RA) | SIN FLORACIÓN ALGAL | 30° 15,383'S | 57° 37,249'O |
| | Canal Bella Unión Monte Caseros* | SIN FLORACIÓN ALGAL | 30° 15,626'S | 57° 37,042'O |
| | Belén (ROU) | SIN FLORACIÓN ALGAL | 30° 47,147'S | 57° 47,100'O |
| | Canal Belén (ROU)* | SIN FLORACIÓN ALGAL | 30° 47,310'S | 57° 48,097'O |
| TRAMO DESDE FEDERACIÓN (RA) A PUERTO YERUÁ (RA) | Santa Ana (RA) | SIN FLORACIÓN ALGAL | 30° 54,799'S | 57° 55,443'O |
| | Canal Santa Ana Federación* | SIN DATO | 30° 56,546'S | 57° 54,232'O |
| | Playa Grande. Federación (RA) | NO BAÑARSE | 30° 59,158'S | 57° 54,601'O |
| | Playa Sur. Federación (RA) | SIN FLORACIÓN ALGAL | 30° 59,609'S | 57° 54,813'O |
| | Playa Baly. Federación (RA) | SIN FLORACIÓN ALGAL | 30° 59,453'S | 57° 54,715'O |
| | Cda. Viejo Águila. Salto Grande (RA) | SIN DATO | 31° 11,438'S | 58° 1,390'O |
| | Itapebí (ROU)* | SIN FLORACIÓN ALGAL | 31° 11,721'S | 57° 51,558'O |
| | Gualeguaycito (RA)* | NO BAÑARSE | 31° 12,156'S | 57° 59,862'O |
| | Playa Las Palmeras. Salto Grande (RA) | SIN FLORACIÓN ALGAL | 31° 14,694'S | 57° 57,550'O |
| | Playa Los Médicos. Salto Grande (RA) | SIN FLORACIÓN ALGAL | 31° 14,064'S | 57° 56,069'O |
| | Playa Las Perdices. Salto Grande (RA) | SIN FLORACIÓN ALGAL | 31° 14,015'S | 57° 56,832'O |
| | Playa Parque del Lago NE. Salto Grande (ROU) | SIN FLORACIÓN ALGAL | 31° 14,576'S | 57° 54,255'O |
| | Playa Intendencia Municipal de Salto (ROU) | SIN FLORACIÓN ALGAL | 31° 15,040'S | 57° 54,281'O |
| | Playa Sol. Salto Grande (RA) | SIN FLORACIÓN ALGAL | 31° 15,138'S | 57° 56,849'O |
| | Represa Centro. Salto Grande* | SIN FLORACIÓN ALGAL | 31° 16,064'S | 57° 56,069'O |
| | La Toma. Salto Grande (ROU) | SIN FLORACIÓN ALGAL | 31° 16,204'S | 57° 55,001'O |
| | Salto Chico. Salto (ROU) ◀ | SIN FLORACIÓN ALGAL | 31° 21,538'S | 57° 59,463'O |
| | Playa Las Cavas. Salto (ROU) | SIN DATO | 31° 22,626'S | 57° 58,754'O |
| Playa Nebel. Concordia (RA) ◀ | SIN FLORACIÓN ALGAL | 31° 23,479'S | 57° 59,268'O | |
| Playa Los Sauces. Concordia (RA) | SIN DATO | 31° 24,361'S | 58° 0,341'O | |
| Puerto Yerúa (RA) | SIN DATO | 31° 32,384'S | 58° 00,406'O | |
| TRAMO DESDE SAN JOSÉ (RA) A PAYSANDÚ (ROU) | Balneario San José. San José (RA) | SIN FLORACIÓN ALGAL | 32° 11,361'S | 58° 09,583'O |
| | Playa Norte. Colón (RA) ◀ | SIN DATO | 32° 12,425'S | 58° 08,275'O |
| | Balneario Municipal Inkier. Colón (RA) | SIN DATO | 32° 13,656'S | 58° 07,647'O |
| | Balneario Municipal. Paysandú (ROU) | SIN FLORACIÓN ALGAL | 32° 17,837'S | 58° 05,558'O |
| TRAMO DESDE C. del URUGUAY (RA) A NUEVO BERLÍN (ROU) | Playa Park. Paysandú (ROU) ◀ | SIN DATO | 32° 18,358'S | 58° 05,545'O |
| | Banco Pelay. C. del Uruguay (RA) | SIN DATO | 32° 27,186'S | 58° 12,552'O |
| | Puerto Viejo. San Javier (ROU) | SIN DATO | 32° 38,277'S | 58° 08,967'O |
| TRAMO DESDE GUALEGUAYCHÚ (RA) A FRAY BENTOS (ROU) | Nuevo Berlín (ROU) | SIN FLORACIÓN ALGAL | 32° 58,729'S | 58° 03,771'O |
| | Ñandubaysal. Gualeguaychú (RA) | SIN DATO | 33° 04,192'S | 58° 23,177'O |
| TRAMO DESDE LA CONCORDIA (ROU) A NUEVA PALMIRA (ROU) | Las Cañas. Fray Bentos (ROU) | SIN DATO | 33° 10,071'S | 58° 21,535'O |
| | La Concordia (ROU) | SIN FLORACIÓN ALGAL | 33° 33,922'S | 58° 25,804'O |
| | Higueritas. Nueva Palmira (ROU) | SIN FLORACIÓN ALGAL | 33° 52,235'S | 58° 25,016'O |
| | Brisas del Uruguay. Nueva Palmira (ROU) | SIN FLORACIÓN ALGAL | 33° 51,049'S | 58° 24,739'O |

*: Estaciones de muestreo situadas en el canal del río Uruguay, relevadas de forma quincenal durante la temporada estival y bimensual en la temporada no estival.



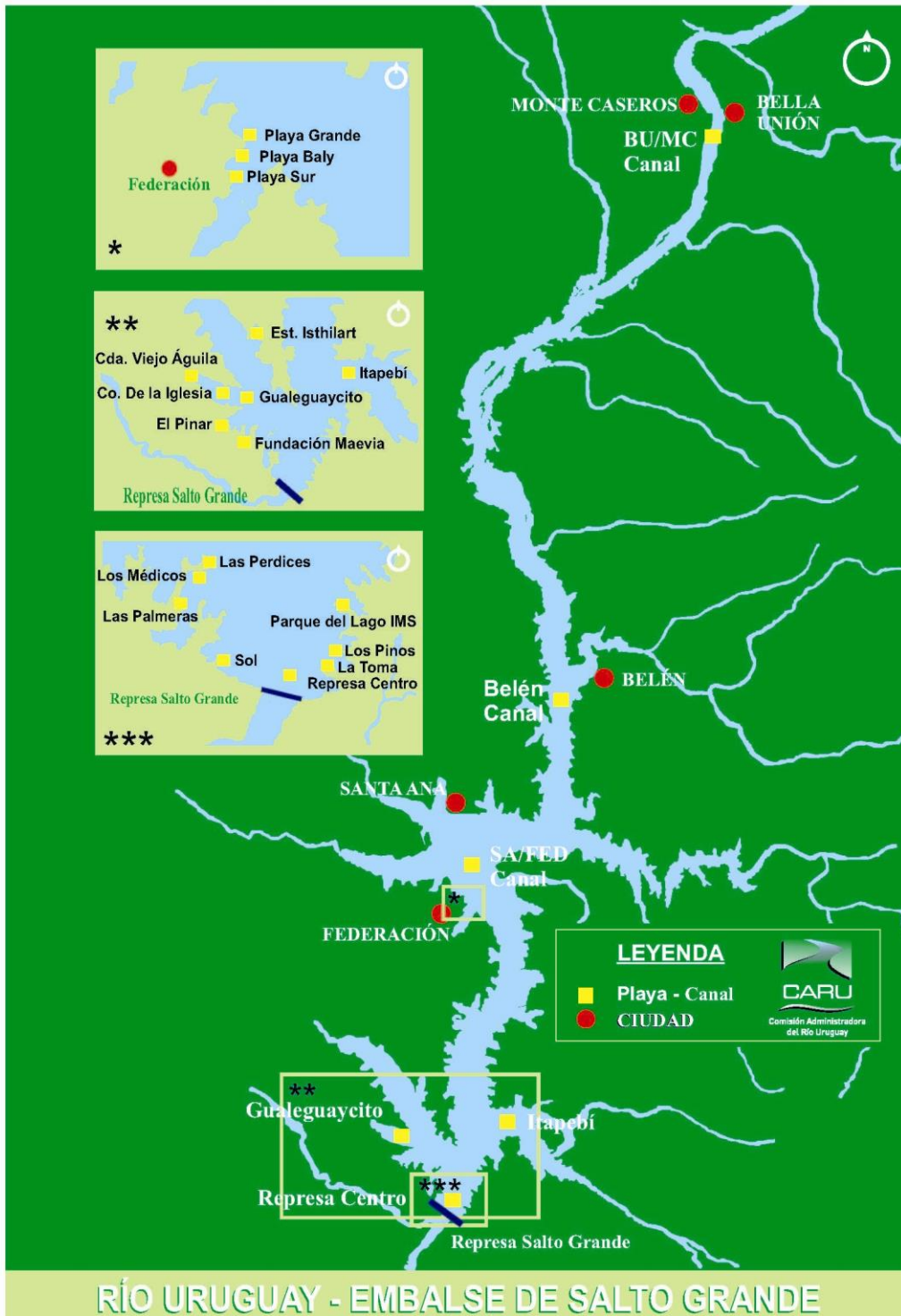
COMISIÓN ADMINISTRADORA DEL RÍO URUGUAY

◀: Las Playas Salto Chico (Salto), Balneario Norte (Colón) y Playa Park (Paysandú) resaltadas en la tabla forman parte del Programa de Vigilancia Visual de Floraciones Algales desarrollado por CARU en conjunto con los Servicios de Guardavidas de las localidades involucradas, comunicándose los datos en la temporada balnearia.





COMISIÓN ADMINISTRADORA DEL RÍO URUGUAY





1. En la margen derecha (RA):

Playas / Localidades con **baja densidad de Floraciones Algales:**

Monte Caseros; Santa Ana; Playa Baly y Playa Sur (Federación); Playa Las Perdices, Playa Los Médicos, Playa Las Palmeras, Playa Sol y Playa Nebel (Concordia) y Balneario San José (San José).

Playas / Localidades con **alta densidad de Floraciones Algales**, se recomienda no bañarse:

Playa Grande (Federación).

2. En la margen izquierda (ROU):

Playas / Localidades con **baja densidad de Floraciones Algales:**

Bella Unión; Belén; Playa Parque del Lago NE y Playa Intendencia Municipal de Salto (Salto Grande); Playa Salto Chico (Salto); Balneario Municipal (Paysandú); Nuevo Berlín; La Concordia; Playa Brisas del Uruguay y Playa Higuieritas (Nueva Palmira).

3. Otros puntos de muestreo:


Se verifica **baja densidad de Floraciones Algales** en:

Canal Monte Caseros-Bella Unión; Canal Belén; Itapebi, La Toma y Represa Centro (Salto Grande).

Se verifica **alta densidad de Floraciones Algales**, se recomienda no bañarse:

Gualeguaycito (Salto Grande).

Finalmente, teniendo en cuenta la imposibilidad de contar con información en todas las playas y localidades, la CARU recuerda los indicadores establecidos en el marco de la campaña de comunicación sobre floraciones algales que está llevando en ambas márgenes del Río Uruguay.



Si en el agua se tiene una apariencia de “yerba dispersa”, ello indica que hay Baja densidad de algas. Hay que **lavarse con agua limpia** a la salida.



Si en el agua y la orilla se observa una masa verde brillante, ello indica que hay muchas algas vivas, con riesgo en el uso para baños. Si se decide tomar un baño, hay que **lavarse con agua limpia** a la salida y se recomienda **tomar las precauciones correspondientes**.



Si en el agua y la orilla se observa una masa pastosa verde oscuro amarronada, hay algas vivas y muertas, con lo que aumenta la posibilidad de que sean liberadas toxinas. **Se recomienda no bañarse**.

Lic. Fernando H. Gauna
Secretario Técnico - C.A.R.U.